כתובת נקבת השילוח

כתובת נקבת השילוח היא כתובת במנהרת הגיחון, שהתגלתה במאה ה-19, המנציחה את רגע המפגש בין שתי קבוצות חופרים, רגע לפני פריצת המנהרה שהוליכה את מי הגיחון אל שטח עיר דוד בירושלים. הנקבה נחפרה ביוזמתו של חזקיהו מלך יהודה, בשנת 703 לפני הספירה, לקראת תקיפת יהודה בידי סנחריב מלך אשור, כמתואר בדברי הימים ב' (ל"ב ל').



להלן תעתיק הכתובת

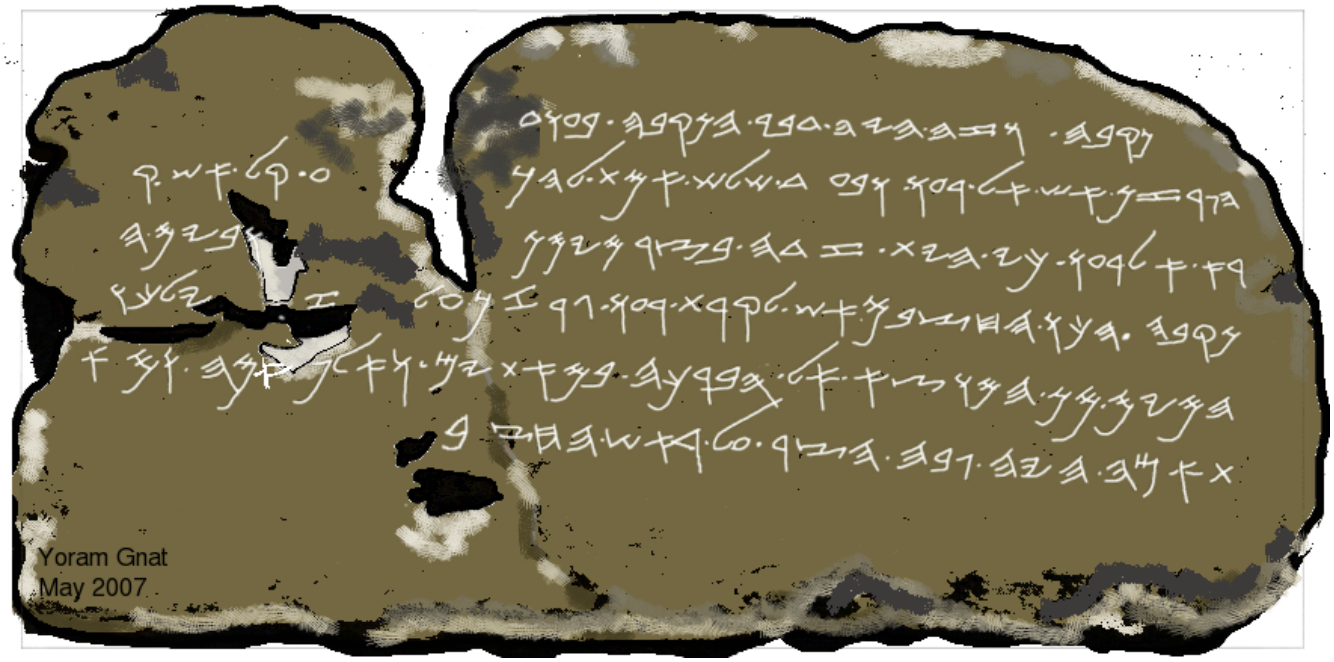

הגופן- Hebrew Paleo Siloam שבניתי לפי הכתובת נראה כך:

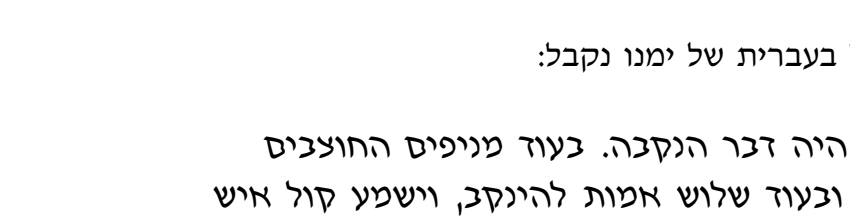

בגופן זה, נראית הכתובת כך:

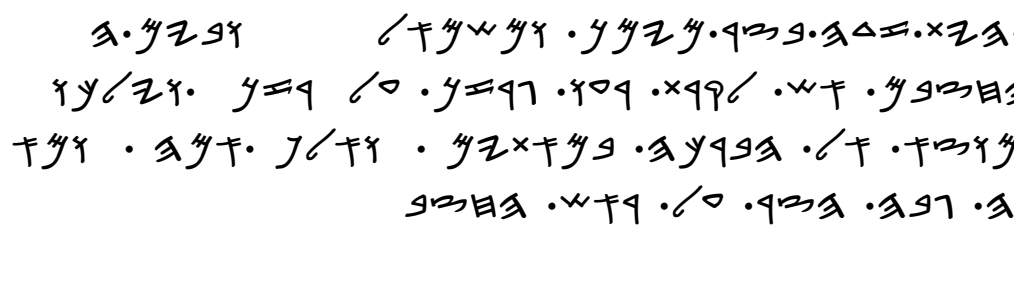

עם השלמת (לפי ההערכה המקובלת) המלים החסרות, ובגופן עברי בן זמננו (":" משמש כמפריד בין המילים) הכתובת היא:

[תמה:]נקבה:וזה:היה:דבר:הנקבה:בעוד[:מנפס:החצבם]
הגרזן:אש:אל:רעו:ובעוד:שלש:אמת:לה[נקב:וישמ]ע:קל:אש:ק
ראל:רעו:כי:היתה:זדה:בצר:מימן:ומשמאל[:....]ובים:ה
נקבה:הכו:החצבם:אש:לקרת:רעו גרזן:על:[ג]רזן:וילכו
המים:מן:המוצא:אל:הברכה:במאתים:ואל ף:אמה:ומא
ת:אמה:היה:גבה:הצר:על:ראש:החצב[ם]

ובכתיב מלא כמקובל בעברית של ימנו נקבל:

תמה הניקבה. וזה היה דבר הנקבה. בעוד מניפים החוצבים
הגרזן איש אל רעו ובעוד שלוש אמות להינקב, וישמע קול איש
קורא אל רעו, כי היתה זדה בצור מימין ומשמאל. וביום (הנקב)
הניקבה היכו החוצבים איש לקראת רעו גרזן על גרזן. וילכו
המים מן המוצא אל הברכה במאתים ואלף אמה.
ומאת אמה היה גובה הצור מעל ראש החוצבים.